

## **Игра-викторина «Россия – Родина моя»**

(для младших школьников)

**Ведущий:** Дорогие ребята! Мы с вами уже разделились на две команды, выбрали капитанов и теперь вам надо занять свои места. Итак, я приветствую команду «Умники» и команду «Знайки».

*(Дети занимают свои места за столами)*

Желаю вам быть внимательными, ловкими и находчивыми, потому что за каждый правильный ответ вы будете получать фишку. Итак, мы начинаем нашу игру.

**I тур нашей игры называется «РАЗМИНКА».**

Я буду задавать вопросы, а чья команда быстрее ответит, получит фишку.

### **1 задание «Продолжи пословицу»:**

Человек без Родины... (ЧТО СОЛОВЕЙ БЕЗ ПЕСНИ)

Родина мать – ... (УМЕЙ ЕЁ ЗАЩИЩАТЬ)

Нет в мире краше... (РОДИНЫ НАШЕЙ)

Где родился ... (ТАМ И ПРИГОДИЛСЯ)

За горами хорошо песни петь, ... (А ЖИТЬ ЛУЧШЕ ДОМА)

Тот герой, ... (КТО ЗА РОДИНУ ГОРОЙ)

### **2 задание «Назовите лишнее слово»:**

Москва, Красноярск, ЛОНДОН, Новгород

Кедр, ПАЛЬМА, тополь, рябина

Волк, лиса, медведь, ЖИРАФ

ПИЦЦА, Щи, каша, жареная картошка

**II тур называется «МОЯ НЕОБЪЯТНАЯ РОДИНА».**

В этом туре будет отвечать одна команда, а потом другая. Отвечать нужно быстро, 15 секунд на обдумывание.

1. Что такое Родина? (МЕСТО, ГДЕ МЫ РОДИЛИСЬ И ЖИВЁМ)


2. Как называются граждане, проживающие в России? (РОССИЯНЕ)

3. Как называется главная песня страны? (ГИМН)

4. Как зовут нашего президента? (В. В. ПУТИН)
5. Какой документ имеет гражданин России? (ПАСПОРТ)
6. Россия – самая большая страна в мире. Она больше США в 1,8 раз. Площадь России приблизительно равна площади поверхности планеты Плутон. Вопрос: Чему равна площадь России? (17 075 400 квадратных километров)
7. Эта железнодорожная магистраль – самая длинная железная дорога в мире. Великий Сибирский Путь, соединяющий Москву с Владивостоком, в длину имеет 9298 километров. Вопрос: Как называется эта железная дорога? (ТРАНССИБИРСКАЯ)
8. Эта самая известная компьютерная игра была создана русским программистом Алексеем Пажитновым в 1985 году. Эта игра стала популярной в СССР, а затем, в 1986-м году, на Западе. Вопрос: Как называется эта игра? (ТЕТРИС)
9. Как называется наша Родина? (РОССИЯ)
10. Где можно увидеть флаг России? (НА ЗДАНИЯХ, КОРАБЛЯХ, САМОЛЁТАХ, ГРАНИЦЕ, СПОРТИВНЫХ СОРЕВНОВАНИЯХ, МОНЕТАХ)
11. В каком документе записаны права гражданина России? (КОНСТИТУЦИЯ РФ)
12. В России находится самый высокий в мире действующий вулкан. Его высота 4850 метров. Извергается вулкан на протяжении последних 7 тысяч лет. Вопрос: Как называется этот вулкан? (КЛЮЧЕВСКАЯ СОПКА)
13. Это самые старые горы в мире. Исторические названия этих гор: Большой Камень, Сибирский Камень, Земной Пояс, Поясной Камень. Эти горы являются естественной границей двух частей света. Вопрос: Как называются эти горы России? (УРАЛЬСКИЕ ГОРЫ)
14. Самый большой когда-либо отлитый колокол – российский колокол работы мастеров Ивана Моторина и его сына Михаила. Вес колокола 201 тонна 924 килограмма. Его высота – 6 метров 14 сантиметров. Вопрос: Как называется этот колокол? (ЦАРЬ-КОЛОКОЛ)


### III тур – «СЕМЬ ЧУДЕС РОССИИ»

[См. презентацию «Россия – Родина моя»](#)



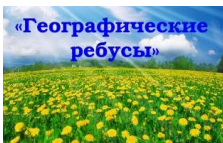


#### IV тур – «ДЕНЕЖНЫЕ ЗНАКИ РОССИИ»





## V тур – «ГЕОГРАФИЧЕСКИЕ РЕБУСЫ»





.....

**С наибольшим количеством жетонов**

**VI ТУР** называется «**ЛЮБИМЫЙ СЕРДЦУ УГОЛОК**»

**Отвечать по очереди будут те, у кого больше всех жетонов (4 и больше жетона)**

1. Назовите область, в которой мы живём? (ВЛАДИМИРСКАЯ)
2. Как называется наш город? (КОЛЬЧУГИНО)
3. Назовите улицы нашего города. (ОКТЯБРЬСКАЯ, ЛЕНИНА, ДРУЖБЫ...)
4. Назовите 5 городов нашей области, не включая Кольчугино.  
(АЛЕКСАНДРОВ, КИРЖАЧ, МУРОМ, ЮРЬЕВ-ПОЛЬСКИЙ, СУДОГДА)
5. Что изображено на гербе Кольчугино? (2 ГЛУХАРЯ, КОВШ, МОЛОТ и ЛИСТ МЕТАЛЛА)
6. Назовите три достопримечательности города Кольчугино?  
(ПОКРОВСКИЙ ХРАМ, ПАМЯТНИК КУПЦУ КОЛЬЧУГИНУ, БАШНЯ-САМОВАР...)
7. Какие крупные предприятия есть в нашем городе? (ЗАВОД ЭЛЕКТРОКАБЕЛЬ, ХЛЕБОКОМБИНАТ, АДАМАНТ, АРГЕНТА)
8. Назовите животных, обитающих во Владимирской области. (ЛИСА, ВОЛК, ЛОСЬ, ЗАЯЦ, КАБАН...)
9. Назовите 5 деревьев, которые растут на территории нашего края.  
(СОСНА, БЕРЁЗА, ТОПОЛЬ, КЛЁН, РЯБИНА...)

И мы продолжаем.

.....

**VII тур** называется «**КРАСОТА РОДНОЙ ПРИРОДЫ**»

**Блиц-турнир (5-6 жетонов)**

1. Какое дерево называют русской красавицей? (БЕРЁЗА)
2. Какая птица является санитаром леса? (ДЯТЕЛ)
3. Лекарственное растение, растущее вдоль дорожек, которое лечит ранки и ссадины? (ПОДОРОЖНИК)

4. Самая болтливая птица? (СОРОКА)
5. Дерево, которое кормит птиц зимой? (РЯБИНА)
6. Какие грибы растут на пнях? (ОПЯТА)
7. Половина этого города расположена на Урале, половина – в Сибири. При этом на гербе города изображён верблюд. Вопрос: Как называется этот российский город? (ЧЕЛЯБИНСК)
8. В Москве можно увидеть высочайшее здание Европы. Высота этого здания составляет 540 метров. Вопрос: Как называется это здание? (ОСТАНСКАЯ ТЕЛЕБАШНЯ)